






















INFORME DE ITINERARIO

Origen: ALICANTE
Destino: Puerto de Mazarrón
Distancia: 144,9 Km
Tiempo: 1 h 28 m

Itinerario Más Rápido

Hito	Distancia (Km)	Tiempo
 Salida de ALICANTE por crta local		
 Avance por carretera local hasta el cruce con la N-332	1,7	0 h 3 m
 Siga por la N-332 hasta la intersección con la N-340	2,8	0 h 4 m
 Continúe por la N-340 hasta el cruce con la N-330 (Salida N-330)	4,4	0 h 4 m
 Siga por la N-330 hasta la intersección con la A-7 (Salida A-7)	8,0	0 h 6 m
 Torrellano	22,2	0 h 14 m
 Altabix	26,1	0 h 16 m
 Algoda	31,7	0 h 19 m
 Albatera	43,5	0 h 25 m
 Benferri	63,1	0 h 35 m
 Continúe por la A-7 hasta el cruce con la N-301 (Salida Molina de Segura / Murcia / A-7)	75,8	0 h 42 m
 Siga por la N-301 hasta la intersección con la N-340 (Salida N-340 / Murcia / Alhama de Murcia)	77,8	0 h 43 m
 Librilla	105,8	0 h 57 m
 Continúe por la N-340 hasta el cruce con la MU-602 (Salida Salida 627: MU-602 / Alhama de Murcia)	109,9	0 h 59 m
 Siga por la MU-602 hasta la intersección con la MU-603	114,2	1 h 2 m
 Continúe por la MU-603 hasta el cruce con la C-3315	135,6	1 h 18 m
 Mazarrón	138,4	1 h 21 m
 Siga por la C-3315 hasta la intersección con la carretera local	138,4	1 h 21 m
 Avance por carretera local hasta el cruce con la N-332	139,6	1 h 23 m
 Continúe por la N-332 hasta el cruce con la carretera local	144,2	1 h 26 m
 Avance por carretera local hasta Puerto de Mazarrón	144,9	1 h 28 m